



หากาวติดไว้ส่วนบน




# กรุงรัตนโกสินทร์มีคความเหมาะสม ในการเป็นราชธานี ดังนี้



Blank writing area with dashed lines for tracing.

Blank writing area with dashed lines for tracing, featuring a crown icon on the top left corner.

Blank writing area with dashed lines for tracing, featuring a crown icon on the top right corner.



หากากแล้วติดกับแผ่นกลาง

ปัจจัยสำคัญในการสร้างวัฒนธรรมและ  
ความเจริญรุ่งเรืองของกรุงรัตนโกสินทร์  
มีดังนี้



Blank writing area with a dashed line for tracing and a dotted line for writing.

Blank writing area with a dashed line for tracing and a dotted line for writing.

Blank writing area with a dashed line for tracing and a dotted line for writing. Includes a small icon of an open book on the right side.


Blank writing area with a dashed line for tracing and a dotted line for writing.

Blank writing area with a dashed line for tracing and a dotted line for writing.



କେତକ

# การสถาปนากรุงรัตนโกสินทร์



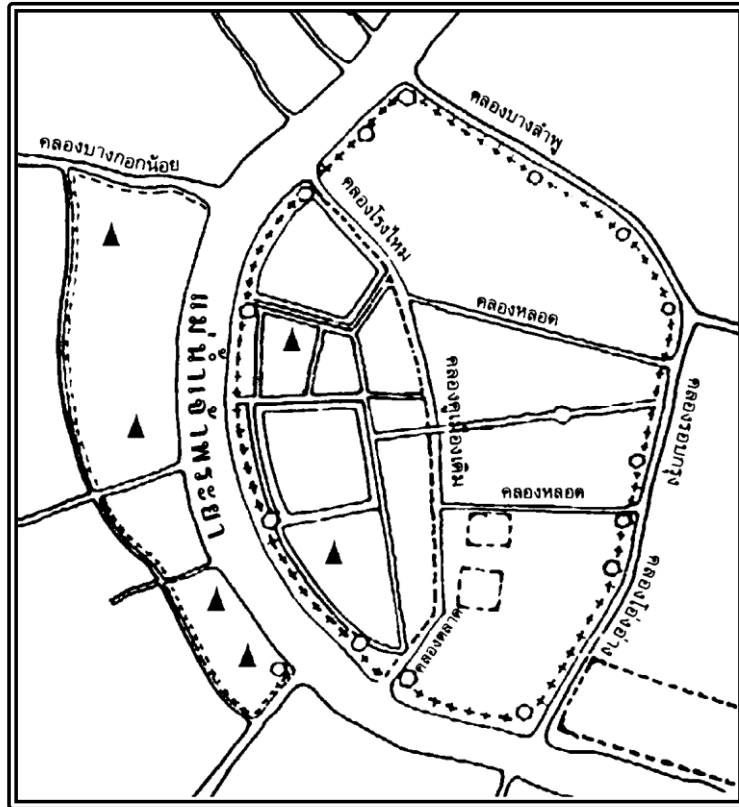
หลังจากที่พระบาทสมเด็จพระพุทธยอดฟ้าจุฬาโลกมหาราช พระนามเดิม เจ้าพระยามหากษัตริย์ศึก ทรงปราบดาภิเษกภายใน กรุงธนบุรีและสร้างคอกมณเฑียรภายในประเทศแล้ว พระองค์ทรง ย้ายราชธานีจากกรุงธนบุรีซึ่งอยู่ทางฝั่งตะวันตกมายังฝั่งตะวันออก ของแม่น้ำเจ้าพระยาและตั้งชื่อใหม่ว่ากรุงรัตนโกสินทร์ เนื่องด้วย **สาเหตุหลายประการ ได้แก่**



1) พระราชวังเดิมของกรุงธนบุรีคับแคบ มีอับชานาอยู่ ทั้ง 2 ด้าน คือ อับแข็ง (อับอรุณราชวราราม) และอับท้าย ตลาด (อับโฆลีโลกยาราม) ทำให้ไม่สามารรถขยายอาณาเขต ของพระราชวังให้อ่างทองขึ้นได้



2) พระองค์ไม่ทรงเห็นด้วยที่จะให้พระนครแบ่งออกเป็น 2 ส่วน โดยมีแม่น้ำเจ้าพระยาผ่ากลาง ทำให้ยากแก่การ ป้องกันข้าศึก ดังนั้นพระองค์จึงย้ายพระนครมาอยู่ทางฝั่ง ตะวันออกของแม่น้ำเจ้าพระยาเพียงแห่งเดียว



3) ทางฝั่งตะวันตกของแม่น้ำเจ้าพระยา พื้นที่เป็นท้องค้ง น้ำกัดเซาะตลิ่งพังทลายอยู่เสมอ จึงไม่เหมาะแก่การสร้าง อาคารหรือถาวรวัตถุใด ๆ **อิริมฝั่งแม่น้ำ**



# กรุงรัตนโกสินทร์มีความเหมาะสม ในการเป็นราชธานี ดังนี้




1) พื้นที่เป็นหัวแหลมมีแม่น้ำเจ้าพระยาเป็นคูเมืองด้าน  
ตะวันตกและด้านใต้ ขุดคลองด้านเหนือและด้าน  
ตะวันออกสามารถป้องกันข้าศึกได้เป็นอย่างดี

2) พื้นที่นอกคูเมืองด้านตะวันออกเป็นพื้นที่ลุ่มทะเลตม  
เป็นด่านป้องกันข้าศึกได้เป็นอย่างดี

3) สามารถขยายเมืองออกไปได้เรื่อยๆ เนื่องจากเป็น  
ท่าองทุ้งโล่ง สิริมงคลแก่ราชธานีใหม่

หากวางแล้วติดกับแผ่นกลาง



# ปัจจัยสำคัญในการสร้างความมั่นคงและ ความเจริญรุ่งเรืองของกรุงรัตนโกสินทร์ มีดังนี้



1) มีเส้นทางออกสู่ทะเล ทำให้สะดวกในการติดต่อค้าขาย  
กับชาติต่าง ๆ ได้สะดวก

2) มีลมมรสุมพัดผ่านทั้งลมมรสุมตะวันออกเฉียงใต้ ทำให้  
มีฝนตกชุก เหมาะในการเพาะปลูกของราษฎร

3) มีแม่น้ำหลายสายไหลผ่านลงสู่อ่าวไทยทำให้เหมาะจะ  
ใช้ในการเพาะปลูก และเป็นประโยชน์ในการค้าขาย

4) เป็นศูนย์กลางของวัฒนธรรมทั้งโลกตะวันออกและ  
ตะวันออกเฉียง ซึ่งมาจากการหยุดพักเรือที่เดินทางเข้ามาค้าขาย

5) พระปรีชาสามารถของพระมหากษัตริย์ราชวงศ์จักรี

